

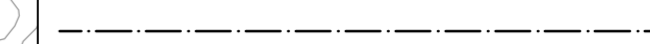
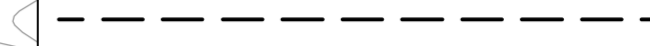

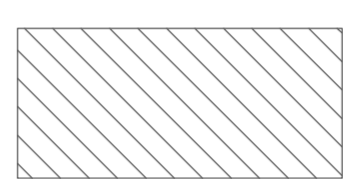


- MERKINNÄT**
-  OTTAMISALUEEN / TOIMINTA-ALUEEN RAJA, 16,4 ha
Rajauksen sisäpuolelle sijoittuvat kaikki otto- ja toimintaan liittyvät toiminnot (ml. varastointialueet).
 -  LOUHINTA-ALUEEN RAJA, 8,9 ha
Varsinainen louhinta sijoittuu rajauksen sisäpuolelle.
 -  KIINTEISTÖRAJA
 -  ESISOPIMUKSEN RAJA
 -  +90 TULEVA TASO
 -  ITÄPUOLEN MAHDOLLINEN TÄYTÖ
Louhosalueen itäpuolinen alue tullaan mahdollisesti täyttämään ja tasaamaan tasoon noin +85. Täyttöihin käytetään puhtaata ylijäämämaita. On myös mahdollista, että alueella ei tehdä toimenpiteitä ja alue jäisi nykytilaansa.

Pohjakartan korkeuskäyrät perustuvat Maanmittauslaitoksen laserkeilausaineistoon vuodelta 2022.

A	Palokärjen pesäpuu ja suoja-alue lisätyt, varastokenttä muutettu	22.4.2026	Olin	
Tunnus	Luku- määrä	Muutos	Pvm	Suun- nittelija
Koordinaatti-/ korkeusjärjestelmä		ETRS-TM-35/ N2000		
K. osa/ kyla	Korttelin/ tila	Tontti/ Rn:o	Viranomaisen merkintöjä	
		2:262		
Rakennuslupapäätös	Piiirustusaj		Julkiseva pro	
Rakennuskohteen nimi ja osoite	Suunnitelmapiiirustus		Mittakaava	
Rudus Oy	Iitin louhosalue, Iitti		1:1500	
Maa-ainesten ottosuunnitelma ja ympäristölupahakemus	Lopputilanne			
 Ramboll Finland Oy PL 25, Itsehallintokuja 3 02601 Espoo puh. 020 755 611	Suunn.ala GEO	Työnro 1510096441	Tiedosto	
	Piiirustusro S2	Suunn. Oscar Lindfors	Muuos A	
Hyv. (nimi, tutkinto, allekij.)		Piiir.	Pvm	
		Olin	10.3.2026	