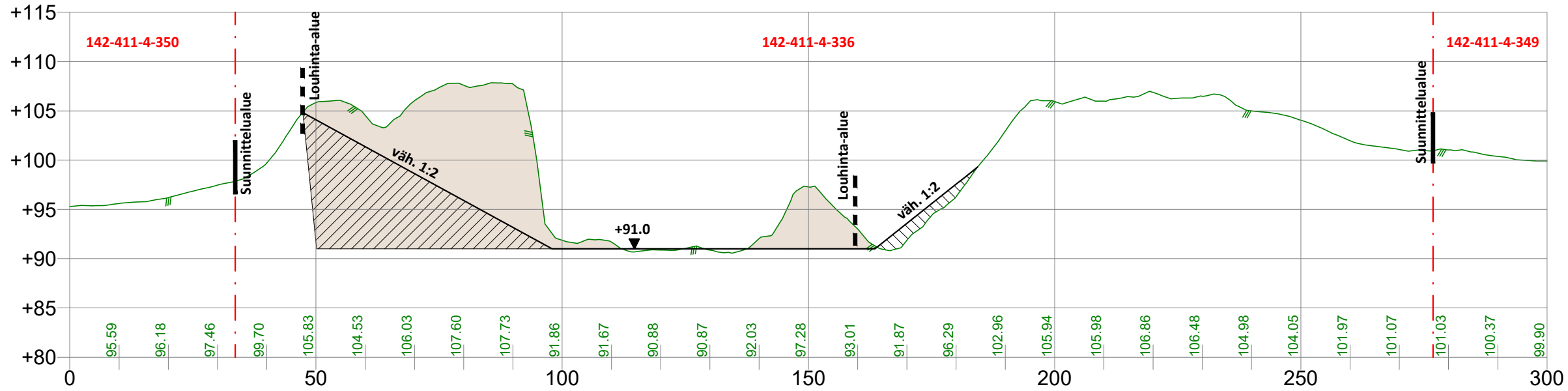
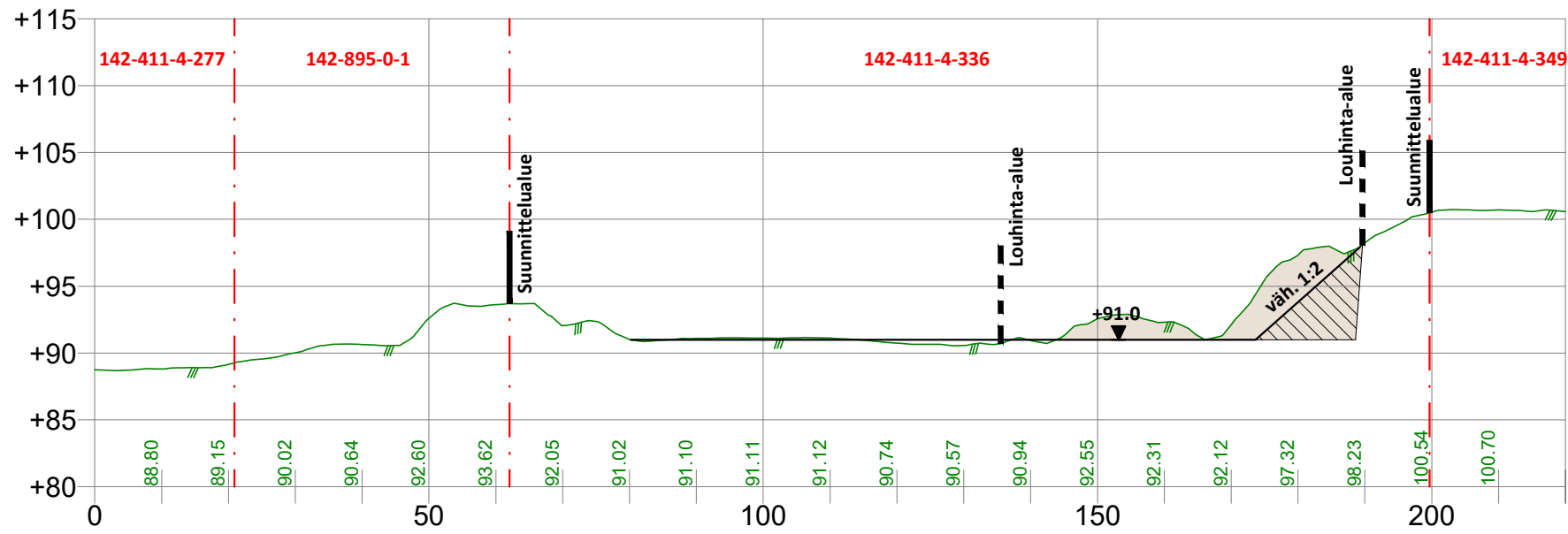


LEIKKAUS A-A 1:1000 / 1:500

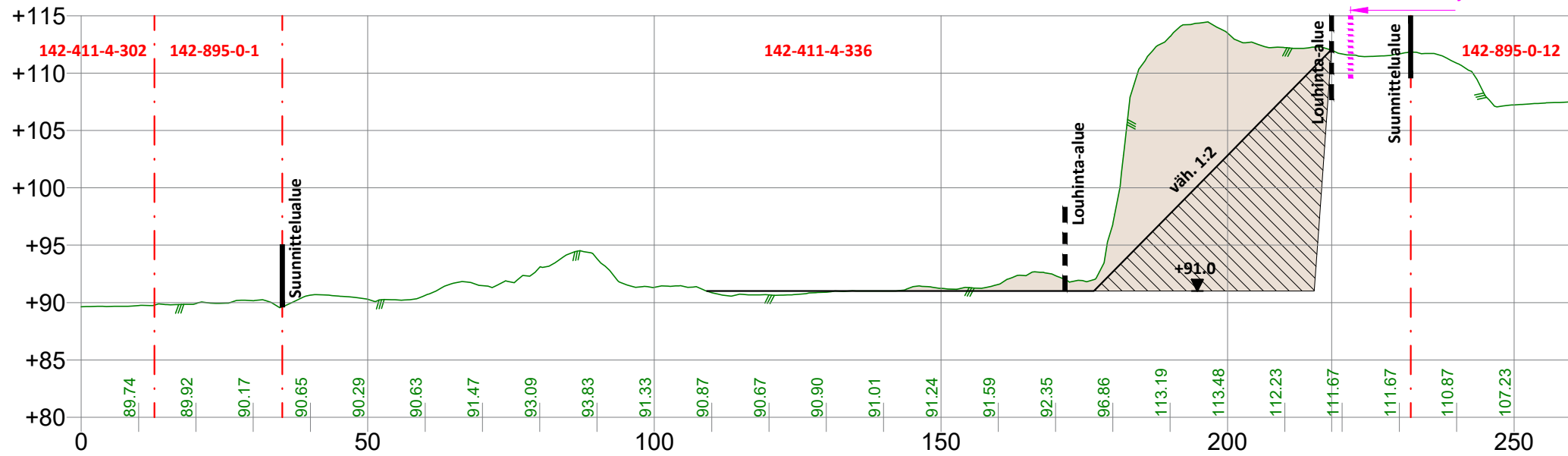


- SUUNNITTELUALUEEN RAJA
- LOUHINTA-ALUEEN RAJA
- KIINTEISTÖRAJA
- MAANTIEN SUOJA-ALUE
- NYKYINEN MAANPINTA
- OTETTAVA KIVIAINES
- MAASTON MUOTOILU
- OTTOTASO

LEIKKAUS B-B 1:1000 / 1:500



LEIKKAUS C-C 1:1000 / 1:500



Alueelta saatavan kiviaineksen määrä noin 110 000 m³ktr

Kiinteistö
142-411-4-336
Kivistönmäen kallioalue
liitti

Koordinaattijärjestelmä ETRS-GK26
Korkeusjärjestelmä N2000

Hankkeen nimi KIVISTÖNMÄEN KALLIOALUE OTTAMISSUUNNITELMA	
Piirustuksen sisältö LEIKKAUKSET A-A, B-B JA C-C	
DESTIA A COLAS COMPANY	
Päiväys ja suunnittelija 5.5.2026 LRa	
Mittakaava 1:1000 / 1:500 (A3)	Piirustusnumero 3.