










-  SUUNNITTELUALUEEN RAJA (N. 3,28 HA)
-  LOUHINTA-ALUEEN RAJA (YHT. N. 1,18 HA)
-  MURSKEPINTAISEKSI JÄÄVÄ ALUE
-  METSÄTALOUSHÄYTTÖÖN JÄÄVÄ ALUE
-  KIINTEISTÖRAJA
-  AITA TAI MUU KULKUESTE
-  MAANTIEN SUOJA-ALUE
-  OTTOTASO
-  METSITYS (TARVITTAESSA KYLVÖ TAI ISTUTUS)

Alueelta saatavan kiviaineksen määrä noin 110 000 m³ktr

Kiinteistö
142-411-4-336
Kivistönmäen kallioalue
litti

Koordinaattijärjestelmä ETRS-GK26
Korkeusjärjestelmä N2000

| | |
|--|-----------------|
| Hankkeen nimi | |
| KIVISTÖNMÄEN KALLIOALUE OTTAMISSUUNNITELMA | |
| Piirustuksen sisältö | |
| LOPPUTILANNEKARTTA | |
|  A COLAS COMPANY | |
| Päiväys ja suunnittelija | |
| 5.5.2026 LRa | |
| Mittakaava | Piirustusnumero |
| 1:2000 (A3) | 2. |

0 50 100 150 200 M

Käytetyt aineistot:
Dronekarttoitus 18.9.2025 / Destia Oy
Kiinteistörekisterikartta, maastotietokanta, laserkeilausaineisto © Maanmittauslaitos, ladattu 10.9.2025