











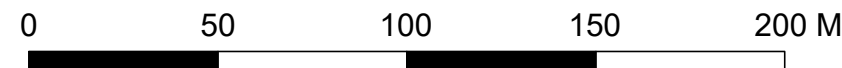
-  SUUNNITTELUALUEEN RAJA (N. 3,28 HA)
-  LOUHINTA-ALUEEN RAJA (YHT. N. 1,18 HA)
-  NYKYISET PINTAMAAKASAT
-  PINTAMAAN VÄLIVARASTOINTIALUE, SIJAINTI OHJEELLINEN
-  KIINTEISTÖRAJA
-  AITA TAI MUU KULKUESTE
-  MAANTIEN SUOJA-ALUE
-  OTTAMISSUUNTA
-  MURSKAUSLAITOKSEN SIJAINTI, SIIRTYY OTTAMISEN MUKAAN
-  TUKITOIMINTOJEN ALUE

Alueelta saatavan kiviaineksen määrä noin 110 000 m<sup>3</sup>ktr

Kiinteistö  
142-411-4-336  
Kivistönmäen kallioalue  
litti

Koordinaattijärjestelmä ETRS-GK26  
Korkeusjärjestelmä N2000

Hankkeen nimi	
KIVISTÖNMÄEN KALLIOALUE OTTAMISSUUNNITELMA	
Piirustuksen sisältö	
NYKYTILANNEKARTTA	
 A COLAS COMPANY	
Päiväys ja suunnittelija	
5.5.2026 LRa	
Mittakaava	Piirustusnumero
1:2000 (A3)	1.



Käytetyt aineistot:  
Dronekarttoitus 18.9.2025 / Destia Oy  
Kiinteistörekisterikartta, maastotietokanta, laserkeilausaineisto © Maanmittauslaitos, ladattu 10.9.2025