


ASEMAKAAVAMERKINNÄT JA -MÄÄRÄYKSET:



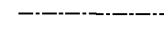
Maantien alue.



3 m kaava-alueen rajan ulkopuolella oleva viiva.



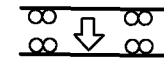
Korttelin, korttelinosan ja alueen raja.




Osa-alueen raja.

IITINTIE


Kadun, tien, katuaukion, torin, puiston tai muun yleisen alueen nimi.



Ajoneuvoliittymän likimääräinen sijainti.



Katu.



Tärkeä tai vedenhankintaan soveltuva pohjavesialue.



Koilliskujan alue sekä Urajärven alueen pohjoisosassa ovat tärkeää tai vedenhankintaan soveltuva pohjavesialuetta.

Rakentamista ja muita toimenpiteitä saattavat rajoittaa vesilain 3 luvun 2 § (pohjaveden muuttamiskielto) sekä ympäristönsuojelulain 2 luvun 16 § (maaperän pilaamiskielto) sekä 17 § (pohjaveden pilaamiskielto).

Alueelle ei saa sijoittaa sellaisia laitoksia tai rakenteita, jotka saattavat aiheuttaa pohjaveden likaantumista tai muuttumista. Jätevesiä ei saa päästää pohjavesiin.

Öljysäiliöt on sijoitettava kaksoisvaipparakenteiseen säiliöön rakennuksen sisätiloihin tai maan päälle nestetiiviiseen katettuun suoja-altaaseen, jonka tilavuuden tulee olla suurempi kuin varastoitavan öljyn suurin määrä.

IITTI RADANSUU KOILLISKUJA-URAJÄRVENTIE ASEMAKAAVAN MUUTOS

ASEMAKAAVAN MUUTOS KOSKEE:

Virkistys ja liikennealuetta.

ASEMAKAAVAN MUUTOKSELLA MUODOSTUU:

Katu- ja liikennealuetta.

Luonnos nähtävänä (MRA 30 §) 22.6. - 21.7.2023

Ehdotus nähtävänä (MRA 27 §) 16.1. - 15.2.2024

Kunnanhallitus 20.5.2025 § 141

Hyväksytty valtuustossa 28.5.2024 § 18

Saanut lain voiman

Diaarinumero 273/10.02.03/2023

Pohjakartta

Projekti: ETRS-GK26 FIN

Korkeusjärjestelmä: N2000

Pohjakartta täyttää MRL 54a §:n vaatimukset

Päiväys

Maijastiina Lintukangas, maankäyttöinsinööri

0

100 m

1:2000

Päiväys

5.9.2023

Täydennetty 7.3.2024

Kaava-aluetta supistettu 14.5.2024

Pertti Hartikainen

Pertti Hartikainen
dipl. ins.

KARTTAAKO OY

Pakkamestarinkatu 3

00520 Helsinki

p. 0400-425390

sähköp. phartikainen@kolumbus.fi